



**041/Ba/2010, 016/Ve/2010, 15/Fe/2010 és 25/Ti/2010 számú  
Hajósoknak Szóló Hirdetmény  
A viharjelzés működésének rendjéről a Balatonon a Fertő, Tisza, és a Velencei-tavon**

A víziközlekedésről szóló 2000. évi 42. törvény 56.§ -nak megfelelően, a Központi Közlekedési Felügyelet KU/HF/2292/5/2010. KU/HF/2288/1/2010 KU/HF/2290/6/2010. számú határozatait, és az engedélyes adatai alapján az alábbi rendelkezéseket teszem közzé.

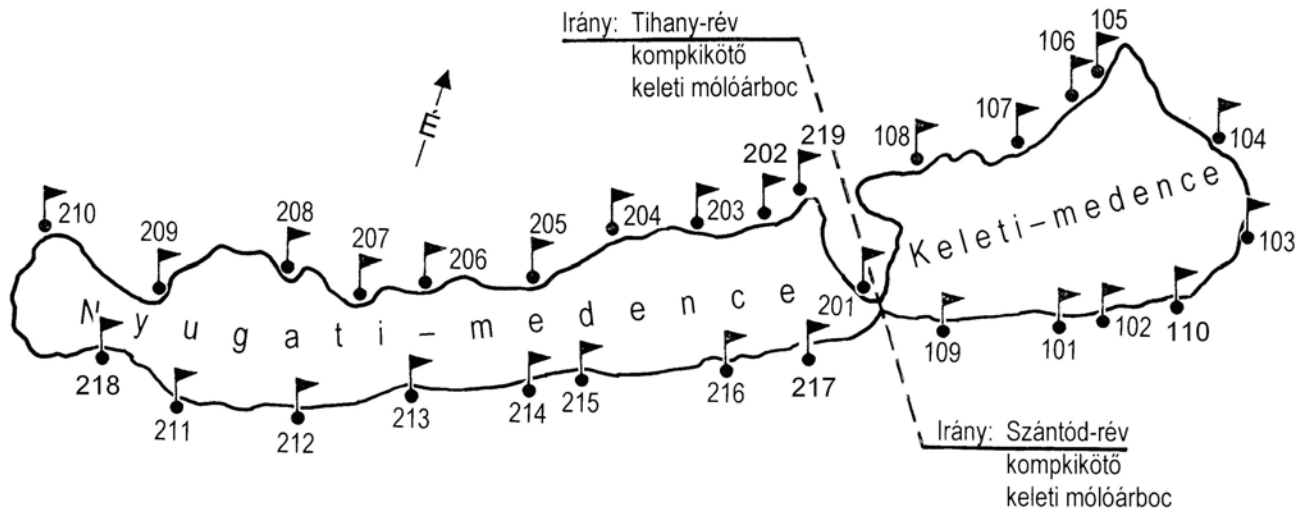
A víziközlekedés rendjéről szóló 39/2003. (VI. 13.) GKM rendelet mellékleteként kiadott Hajózási Szabályzat (a továbbiakban: HSZ) I. rész 1.06, II. rész 9.12, 9.21 cikkeiben foglalt szabályozás betarthatósága, az egységes értelmezés, továbbá a víziközlekedés biztonsága érdekében a Balaton és Velencei-tó meteorológiai viszonyairól tájékoztató jelzések (a továbbiakban együtt: Viharjelzés) üzemeléséről az alábbi rendelkezéseket teszem közzé:

1. A Viharjelzés a HSZ II-5. mellékletének II. fejezet C. pontjában meghatározott figyelmeztető jelzés, amely a HSZ II. rész 9.12 és 9.21 cikkében meghatározott – Viharjelzéshez kötött - víziközlekedési korlátozások bekövetkeztét jelzi.
2. A Viharjelzés ideiglenes üzemeltetője:  
Országos Katasztrófavédelmi Főigazgatóság  
cím: 1149. Budapest, Mogyoródi út 43.  
telefon: (1) 469–4136 ;
3. A Viharjelzés egyes jelzései az 1-2. táblázatban megjelölt elhelyezkedésüknek megfelelő medence területén hatályosak.
4. A Viharjelzés egyes jelzéseinek elhelyezkedését a Balatonon az 1. ábra, valamint az 1. és 2. táblázat mutatja be.
3. A Viharjelzés egyes jelzéseinek elhelyezkedését a Velencei-tavon a 2. ábra és a 3. táblázat mutatja be.
4. A 46/2001.(XII.27) BM rendelet alapján a viharjelzés üzemeltetési időszaka: április 1. és október 31. között.
5. A HSZ II. rész 9.12 és 9.21 cikkeiben foglalt víziközlekedési korlátozások alkalmazásához:
  - a Viharjelzés I. fokozata közelítőleg a HSZ II-7. mellékletének **5-7. Beaufort-fokozatú** szélesebbesség-tartománynak felel meg (**45 villanás / perc**);
  - a Viharjelzés II. fokozata közelítőleg a HSZ II-7. mellékletének **8. vagy annál magasabb Beaufort-fokozatú** szélesebbesség-tartománynak felel meg (**90 villanás / perc**).
6. A Viharjelzés működésével kapcsolatos hibákat, észrevételeket a hajók vezetői a Viharjelzést működtető diszpécser-szolgálatnak jelenthetik be:

**RSOE Központi Diszpécser Szolgálat (tel: (1) 469-4164: [navinfo@rsoe.hu](mailto:navinfo@rsoe.hu))**

Jelen hirdetés napjától visszavonásig hatályos, megjelenésével a 010/Ba/2010, és 001/Ve/2010-os hirdetések hatályukat veszítik.

## BALATON



1. ábra: A Viharjelzés egyes jelzéseinek elhelyezkedése a Balatonon (az 1. és 2. táblázat azonosító számaival jelölve)

1. táblázat: A Balaton keleti-medencéjének meteorológiai viszonyairól tájékoztató jelek

A j e l e k					
Száma	Helység	Koordinátái (WGS-84 rendszerben)		Helye	Elhelyezése
		N	E		
101	Siófok központ	46° 54,64'	018° 02,42'	a BH ZRt.* kikötőtől DNY-ra, kb. 200 méterre	épületen (Meteorológiai Obszervatórium)
102	Siófok kelet	46° 54,82'	018° 03,65'	Siófok Hotel Európa tetejének	EK-i sarkán
103	Balatonaliga	46° 59,22'	018° 09,67'	a Club Aliga Vagyonkezelő Rt. kikötő bejáratánál	a kikötő jelzőoszlopán
104	Balatonkenese	47° 01,30'	018° 08,02'	a Kenese Marina-Port Rt. kikötőtől DK-re, kb. 1500 méterre	oszlopon
105	Balatonalmádi- Budatava	47° 02,07'	018° 01,88'	Fűzfői-öböl nyugati parterületi részén	oszlopon
106	Balatonalmádi központ	47° 01,73'	018° 01,55'	a BH ZRt. kikötőtől É-ra, kb. 800 méterre	oszlopon
107	Alsóórs	46° 58,97'	017° 58,78'	a BH ZRt. kikötő bejáratánál	a kikötő jelzőoszlopán
108	Balatonfüred	46° 56,85'	017° 52,85'	Balatonfüreden a Hotel Marina szálloda	épület teteje
109	Zamárdi állomás	46° 53,09'	017° 55,76'	a kikötő bejáratától DNY-ra kb 600 m	oszlopon
110	Siófok Szabadi- sóstó	46° 56,43'	018° 7,7'	A Sóstói strand EK-i részén	oszlopon

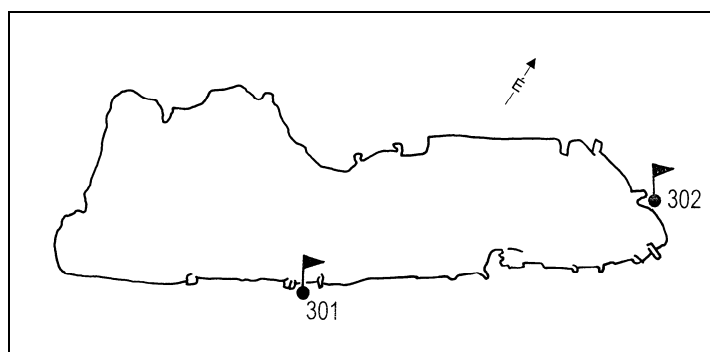
\*: Balatoni Hajózási Zártkörű Részvénytársaság

2.táblázat: A Balaton nyugati-medencéjének meteorológiai viszonyairól tájékoztató jelek

A j e l e k					
Száma	Helység	Koordinátái (WGS-84 rendszerben)		Helye	Elhelyezése
		N	E		
201	Tihany-rév	46° 53,34'	017° 53,19'	a BH ZRt.* kikötőtől NY-ra, kb. 300 méterre	épületen (Club Tihany)
202	Balatonudvari	46° 54,18'	017° 48,42'	a BH ZRt. kikötőtől ÉK-re, kb. 1800 méterre	oszlopon
203	Balatonakali	46° 52,81'	017° 45,13'	a BH ZRt. kikötőtől K-re, kb. 400 méterre	oszlopon
204	Zánka	46° 52,29'	017° 42,53'	a Zánkai Gyermekek és Ifjúsági Centrum Kht. Kikötő bejáratánál	oszlopon
205	Révfülöp	46° 49,75'	017° 38,73'	a BH ZRt. kikötőtől K-re, kb. 1200 méterre	oszlopon
206	Ábrahámhegy	46° 48,67'	017° 34,27'	a Túravitórlás Sportegyesület kikötőtől ÉK-re, kb. 200 méterre	oszlopon
207	Badacsony	46° 47,40'	017° 30,57'	a BH ZRt. kikötőtől É-ra, kb. 300 méterre	oszlopon
208	Szigliget	46° 47,10'	017° 26,22'	a BH ZRt. kikötőtől NY-ra, kb. 700 méterre	oszlopon
209	Balatongyörök	46° 45,28'	017° 21,46'	a BH ZRt. kikötőtől ÉÉK-re, kb. 500 méterre	oszlopon
210	Keszthely	46° 45,66'	017° 15,30'	a BH ZRt. kikötőtől É-ra, kb. 400 méterre	épületen (Hotel Helikon)
211	Balatonmáriafürdő	46° 42,51'	017° 22,24'	a BH ZRt. kikötőtől NY-ra, kb. 500 méterre	oszlopon
212	Balatonfenyves	46° 43,12'	017° 29,70'		épületen
213	Fonyód	46° 45,06'	017° 33,37'	a BH ZRt. kikötőtől K-re, kb. 100 méterre	oszlopon
214	Balatonboglár	46° 46,79'	017° 38,66'	a BH ZRt. kikötőtől NY-ra, kb. 200 méterre	oszlopon
215	Balatonlelle	46° 47,27'	017° 41,06'	a BH ZRt. kikötőtől NY-DNY-ra, kb. 800 méterre	kikötőnyak feltöltésén
216	Balatonőszöd	46° 49,12'	017° 47,34'	a BH ZRt. balatonszemesi kikötőjétől ÉK-re, kb. 2000 méterre	épületen
217	Balatonföldvár	46° 51,17'	017° 52,61'	BH ZRT kikötőjétől DDNy-ra kb 800 m	oszlopon
218	Balatonberény	46° 42,09'	017° 19,34'	az önkormányzati strand területének bal oldalán	oszlopon
219	Örvényes állomás	46° 54,63'	017° 49,59'	az örvényesi strand parti sávjának	Ny-i része

\*: Balatoni Hajózási Zártkörű Részvénytársaság

## VELENCEI TÓ

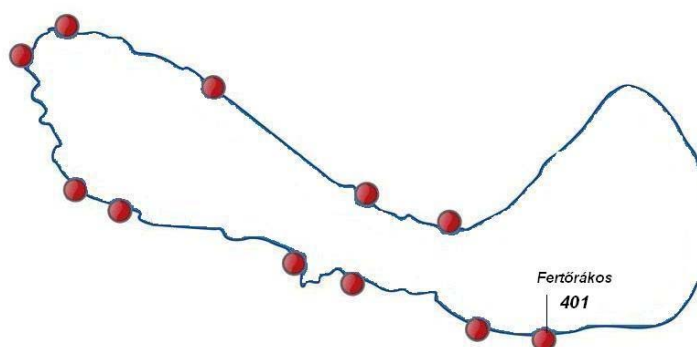


2. ábra: A Viharjelzés egyes jelzéseinek elhelyezkedése a Velencei-tavon (a 3. táblázat azonosító számaival jelölve)

3. táblázat: A Velencei-tó meteorológiai viszonyairól tájékoztató jelek

A j e l e k					
Száma	Helység	Koordinátái (WGS-84 rendszerben)		Helye	Elhelyezése
		N	E		
301	Agárd	47° 11,74'	018° 35,77'	a Velencei-tavi Vízi Sportiskola és Szabadidő Központ kikötőtől K-re kb. 200 méterre	épületen
302	Velence	47° 14,18'	018° 39,14'	a Velencei-tavi Hulladékgazdálkodási Kft. (Tóbíróközi-) kikötőtől K-re kb. 200 méterre	épületen

### FERTŐ-TÓ

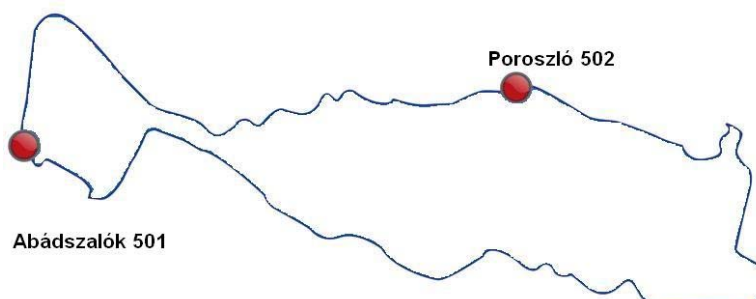


3. ábra: A Viharjelzés egyes jelzéseinek elhelyezkedése a Fertő-tavon (a 4. táblázat azonosító számával jelölve)

4. táblázat: A Fertő-tó meteorológiai viszonyairól tájékoztató jelek (csak a fertőrákosi magyar)

A j e l e k					
Száma	Helység	Koordinátái (WGS-84 rendszerben)		Helye	Elhelyezése
		N	E		
401	Fertőrákos	47° 43,22'	016° 41,59'	Fertőrákosi Víztelep (volt határőrizeti épület)	épületen

### TISZA-TÓ



4. ábra: A Viharjelzés egyes jelzéseinek elhelyezkedése a Tisza-tavon (a 5. táblázat azonosító számával jelölve)

5. táblázat: A Tisza-tó meteorológiai viszonyairól tájékoztató jelek

A j e l e k					
Száma	Helység	Koordinátái (WGS-84 rendszerben)		Helye	Elhelyezése
		N	E		
501	Abádszalók	47° 28,53'	020° 33,63'	Nagykunsági Főcsatorna zsilipjének ÉNY-i sarka	
502	Poroszló	47° 38,44'	020° 39,21'	Csicsman kikötő	

Budapest, 2010. július 27.

Horváth József  
főosztályvezető